

Врз основа на член 22 став 1 точка 1 и член 62 став 1 од Законот за локална самоуправа (Сл. Весник на Република Македонија бр.2/2002 и во врска со член 22 став 1 точка 7 од Статутот на Општина Кичево (сл. Гласник на Општина Кичево бр. 9/13) а согласно со член 10 став 4 од Законот за постапување со бесправно изградени објекти („Службен весник на РМ,, бр. 23/11 ,54/2011,155/12, 72/13,44/14, 115/14, 199/14, 124/15, 129/15, 217/15 и 31/16), Советот на Општина Кичево, на Седницата одржана на ден \_\_\_\_\_ 2023 година, ја донесе следната :

## **О Д Л У К А**

Со која се утврдува дека ќе се донесе измена на Урбанистички план за село ТрапчинДол донесен со одлука на совет бр.07-779/3 од 04.07.2002, за КП.бр.1098/2 КО ТрапчинДол Вон.Гр, во Општина Кичево.

### **Член 1**

Се утврдува дека ќе се донесе измена на Урбанистички план за село ТрапчинДол донесен со одлука на совет бр.07-779/3 од 04.07.2002, за КП.бр.1098/2 КО ТрапчинДол Вон.Гр, во Општина Кичево.

### **Член 2**

Со донесувањето на урбанистичкиот план за село Трапчиндол, ќе се изврши проширување на планскиот опфат на КП.бр.1098/2 за КО ТрапчинДол Вон.Гр, според геодетски елаборат за бесправно изградени објекти и делови на објекти бр.0804-1011/3 од 25.09.2013 год.изработен од ДОО „Кат Плус,, Кичево, во урбанистичко планска документација.

### **Член 3**

Финансирањето на изработката за донесување на измената на УП за село ќе се врши со средства од буџет на Општина Кичево.

### **Член 4**

Спроведувањето на постапката за донесување на измената на УП за село ќе го врши Одделението за урбанизам и заштитана животната средина при Општина Кичево.

Нë базë të nenit 22, paragrafi 1 pika 1 dhe neni 62 paragrafi 1 të Ligjit për vetqeverisje lokale (“ Gz. zyrtare e Republikës së Maqedonisë” nr. 2/2002), dhe në lidhje me nenin 22 paragrafi 1 pika 7 nga Statuti i Komunës së Kërçovës ( Fl.zyrtare e Komunës së Kërçovës” nr. 9/13), konformë nenit 10 paragrafi 4 të Ligjit për objektet e ndërtuara pa leje (“ Gazeta zyrtare e Republikës së Maqedonisë” nr. 23/11, 54/2011,155/12, 72/13, 44/14, 115/14, 199/14, 124/15, 129/15,217/15 dhe 31/16),Këshilli i Komunës së Kërçovës, në mbledhjen e mbajtur më dt. \_\_\_\_\_ 2023, e solli këtë:

## **VENDIM**

Me të cilin përcaktohet se do të sillet ndryshim i Planit Urbanistik për fshatin TrapçinDoll sjellur me vendim në këshill nr.07-779/3 nga dt.04.07.2002, për PK.nr.1098/2 për KK TrapçinDoll Jasht përfsh.,në Komunën e Kërçovës.

### **Neni 1**

Përcaktohet se do të ndryshim i Planit Urbanistik për fshatin TrapçinDoll sjellur me vendim në këshill nr.07-779/3 nga dt.04.07.2002, për PK.nr.1098/2 për KK TrapçinDoll Jasht përfsh., në Komunën e Kërçovës.

### **Neni 2**

Me sjelljen e Planit Urbanistik për fshatin TrapçinDoll, do të bëhet zgjerim i përfshirjes së planit në PK nr.1098/2, për KK TrapçinDoll jasht përfsh., për shkak të përaktimit të statusit juridik të objektit pa leje sipas elaboratit -gjeodezik nr.0804-1016/3 nga dt. 25.09.2013, i hartuar nga SHPK “Kat Plus” Kërçovë, në plan-dokumentacionin urbanistik.

### **Neni 3**

Financimi për hartimin dhe sjelljen e PU-për fshatin, do të bëhet me mjete të Buxhetit të Komunës së Kërçovës.

### **Neni 4**

Zbatimin e procedurës për sjelljen e PU-për fshatin do ta bëjë Seksioni për urbanizim dhe mbrojtjen e mjedisit jetësor në Komunën e Kërçovës.

**Член 5**

Оваа одлука стапува во сила осмиот ден од денот на објавување во Службен гласник на Општина Кичево.

**Neni 5**

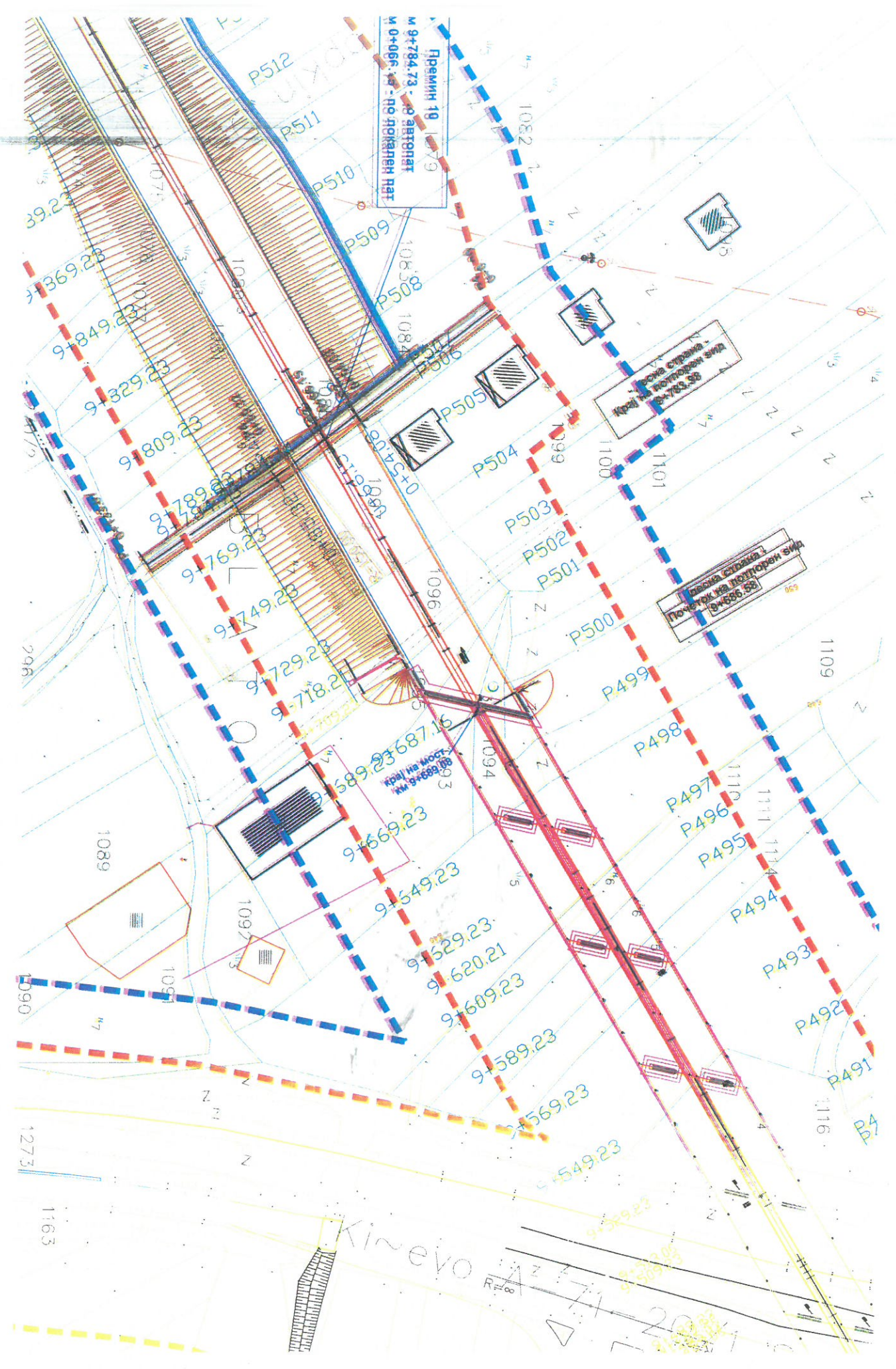
Ky vendim hyn në fuqi ditën e tetë nga dita e publikimit në “Fletoren zyrtare të Komunës së Kërçovës”.

Бр. \_\_\_\_\_  
\_\_\_\_\_ година  
К и ч е в о

Nr. \_\_\_\_\_  
Dt. \_\_\_\_\_  
K ë r ç o v ë

**СОВЕТ НА ОПШТИНА КИЧЕВО / KËSHILLI I KOMUNËS SË KËRÇOVËS**  
**ПРЕТСЕДАТЕЛ / KRYETAR**  
Скендер Џабири/Skender Xhabiri

---



Планш 10 1:75  
М 9+784.73 - 8 асанганат  
М 0+066.48 - 10 асанганат

Канал на вода  
Канал на вода  
9+489.23

Канал на вода  
Канал на вода  
9+688.58

Канал на вода  
Канал на вода  
9+689.88

Kinevo

R<sub>F</sub> ∞

2004

Катастарски пројекти  
Административни граници  
Картографски производи  
Геодетски точки  
WMS сервиси



Scale = 1 : 1000  
7496971.56, 4599947.78  
15:33  
10-May-23

ТРГОВСКО ДРУШТВО ЗА ГЕОДЕТСКИ РАБОТИ

DOO KAT PLUS KI ^EVO

Деловоден број : 0804-1016/4

Датум: 18.05.2023 godi na

## АНЕКС НА ГЕОДЕТСКИ ЕЛАБОРАТ

Za legalizacija na bespravno izgradeni objekti

KO T.DoI VGR.

ТРГОВЕЦ ПОЕДИНЕЦ ОВЛАСТЕН ГЕОДЕТ/  
ТРГОВСКО ДРУШТВО ЗА ГЕОДЕТСКИ РАБОТИ

Изготвил:

М.П.

Ivan~o Bo`inovski dipl.geod.in`.  
(име, презиме и потпис на овластен геодет)

АГЕНЦИЈА ЗА КАТАСТАР НА НЕДВИЖНОСТИ

Заверил/Одобрил

М.П.

-----  
(име, презиме и потпис на овластено  
стручно лице од геодетска насока)

ТРГОВСКО ДРУШТВО ЗА ГЕОДЕТСКИ РАБОТИ

DOO KAT PLUS KI ^EVO

## **СОДРЖИНА НА ГЕОДЕТСКИОТ ЕЛАБОРАТ**

1. Tehni ~ki i zve{ taj
2. Ski ca na premeruvanje
3. Ski ca od vnatre{ no premeruvawe
4. Rekapi tul aci ja
5. CD

ТРГОВСКО ДРУШТВО ЗА ГЕОДЕТСКИ РАБОТИ

DOO KAT PLUS KI ^EVO

## ТЕХНИЧКИ ИЗВЕШТАЈ

Po barawe na liceto lmeri l lmi se izrabotuva aneks na geodetski ot el aborat zaveden pod broj 0804-1016/3 od 25.09.2013 godi na izraboten od DOO Kat Plus Ki -evo.

Vo ovoj aneks se pri lo`uvaat nov i moten list, nov zip fajl, kako i nova to~ka od geodetska osnova, poradi izvr{ena fizi~ka delba na predmetnata parcela. Koregirani se skicata na premeruvawe, skici te od vnatre{no premeruvawe i obrazecot rekapi tulacija.

Vo ostanati ot del geodetski ot el aborat ostanuva nepromenet.

### Изготвил

Ivan-o Bo`inovski  
(име, презиме и потпис)

## Originalni merenja

LIR1 496910.358 4599968.051 653.005

LIR2 496900.162 4599960.597 653.008

LIR3 496891.978 4599971.413 653.005

LIR4 496921.243 4599932.677 651.855

LIR5 496929.409 4599921.864 651.816



ДОО "КАТ-ПЛУС" КИЧЕВО




КП: 1098/2

КО: Трапчин Дол ВГР.

Теренска скица на премерување на катастарска парцела со утврдена фактичка состојба за легализација на бесправно изградени објекти и делови од објекти

Приближен размер 1: 1000



Место и датум:

Кичево 18.05.2023 година

Изготвил - Геод. стручно лице

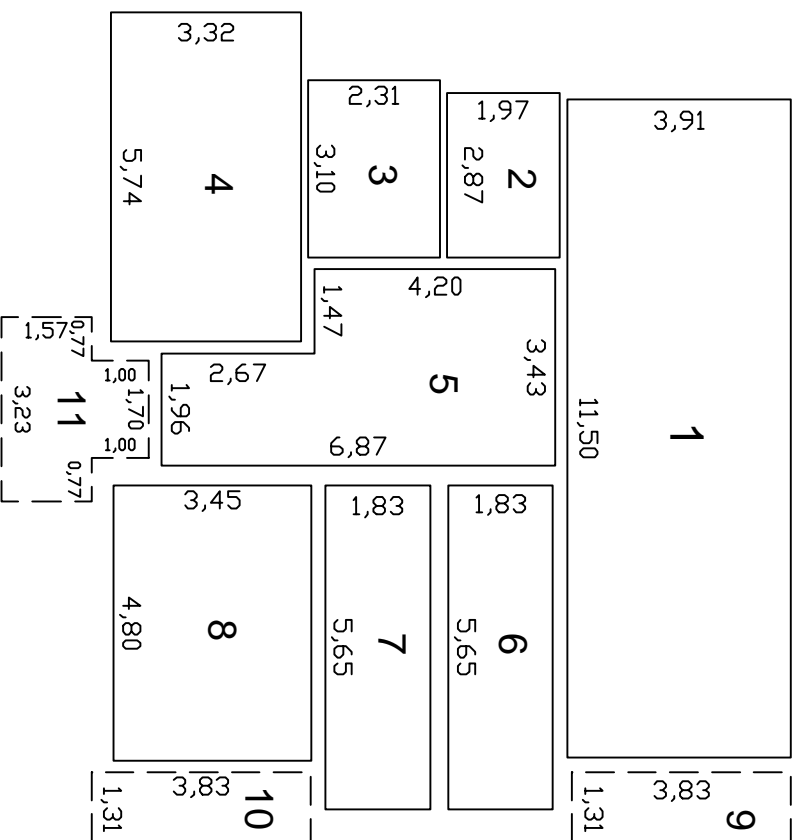


# Д.О.О КАТ-ПЛУС КИЧЕВО

## СКИЦА

НА ПРЕМЕРУВАЊЕ НА ВНАТРЕШНА ПОВРШИНА НА ЗГРАДА И  
ПОСЕБНИ ДЕЛОВИ ОД ЗГРАДА И ДРУГ ОБЈЕКТ

ЕМБГ/ЕМБС	Име и презиме, назив и адреса		Дел на недвижност	Пресметување на вкупната внатрешна површина
	Илми Имери, с.Забас		1/1	
Број на катастарска парцела	1098/2	Влез	1	Внатрешна површина/ волумен м <sup>2</sup> /м <sup>3</sup> според правниот основ
Број на зграда во парцела	1	Кат	К1	
Број на зграда и друг објект		Број на посебниот дел од зградата	1	
Намена на зграда и друг објект	А1-1	Намена на посебниот дел од зградата	СТ	
Адреса на зградата	Град			



Број на просторија	Должина	Ширина	Површина
1	11.50	3.91	44.96
2	2.87	1.97	5.65
3	3.10	2.31	7.16
4	5.74	3.32	19.06
5			19.64
6	5.65	1.83	10.34
7	5.65	1.83	10.34
8	4.80	3.45	16.56
		Вкупно:	133.71
		Помошни површини:	
9	1.31	3.83	5.02
10	1.31	3.83	5.02
11			6.77
		Вкупно:	16.81
Изготвил			



**REKAPI TULACI JA**

Broj na KP		Adresa (ul i ca i ku) en broj na zgradata)	Broj na zgrada	Намена на зграда / објект	V / ez	Kat	Stan	Namena na poseben del od zgradata	Vnatre{ na povr{ i na na posebni ot del od zgradata m2	Volumen ( m3 )	Povr{ i na na zemji { te pod zgrada		Vi si na na zgrada (kota na venec )
osnoven	del										Broj na zgrada	( m2 )	
<b>1098</b>	<b>2</b>	<b>Град</b>	<b>1</b>	<b>A1-1</b>	<b>1</b>	<b>ПРИЗ</b>	<b>1</b>	<b>СТ</b>	<b>133</b>		<b>1</b>	<b>159</b>	<b>6.05</b>
			<b>1</b>	<b>A1-1</b>	<b>1</b>	<b>K1</b>	<b>1</b>	<b>СТ</b>	<b>134</b>				
			<b>1</b>	<b>A1-1</b>	<b>1</b>	<b>K1</b>	<b>1</b>	<b>ПП</b>	<b>17</b>				
			<b>1</b>	<b>A1-1</b>	<b>1</b>	<b>ПК</b>	<b>1</b>	<b>СТ</b>	<b>69</b>				
			<b>1</b>	<b>A1-1</b>	<b>1</b>	<b>ПК</b>	<b>1</b>	<b>ПП</b>	<b>5</b>				
								<b>Вкупно</b>	<b>358</b>				

M.P.

I zgotvil

РЕПУБЛИКА СЕВЕРНА МАКЕДОНИЈА  
 АГЕНЦИЈА ЗА КАТАСТАР НА НЕДВИЖНОСТИ  
 1105-3937/2023 од 09.05.2023 14.28.02



ИМОТЕН ЛИСТ број: 1363 ИЗВОД  
 Катастарска општина: ТРАПЧИН ДОЛ-ВОНГРАД

**ЛИСТ А: ПОДАТОЦИ ЗА НОСИТЕЛОТ НА ПРАВОТО НА СОПСТВЕНОСТ**

Р.Б.	ЕМБГ / ЕМБС	Име и презиме / Назив	Адреса / Седиште	Дел на недвижност	Правен основ на запишување	Ер на гред по кој е извршено запишување	Датум и час на запишување
1	...	ИЛИИ ИМЕРИ	С.ЗАЈАС ББ, КИЧЕВО	1/1	Договор за физичка делба на недвижен имот ОДУ бр.182/22 од 03.10.2022 година од Нотар Вјолца Салиу од Кичево	1113-1107/2022	12.10.2022 09:50:42

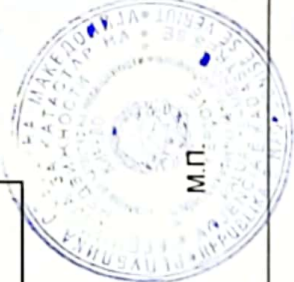
**ЛИСТ Б: ПОДАТОЦИ ЗА ЗЕМЛИШТЕТО (КАТАСТАРСКА ПАРЦЕЛА) И ЗА ПРАВОТО НА СОПСТВЕНОСТ**

Ер на катастарска парцела	Викано место/улица	Катастарска		Површина во м2	Сопственост / сосопственост / заедничка сопственост	Право преземено при конверзија на податоците од стариот ел систем	Ер на евиденцијски лист	Датум и час на запишување
		култура	класа					
1098	БЛАТО	33	Н 7	1191	СОПСТВЕНОСТ		1113-1107/2022	12.10.2022 09:50:42

**Легенда на внесени шифри и кратенос:**

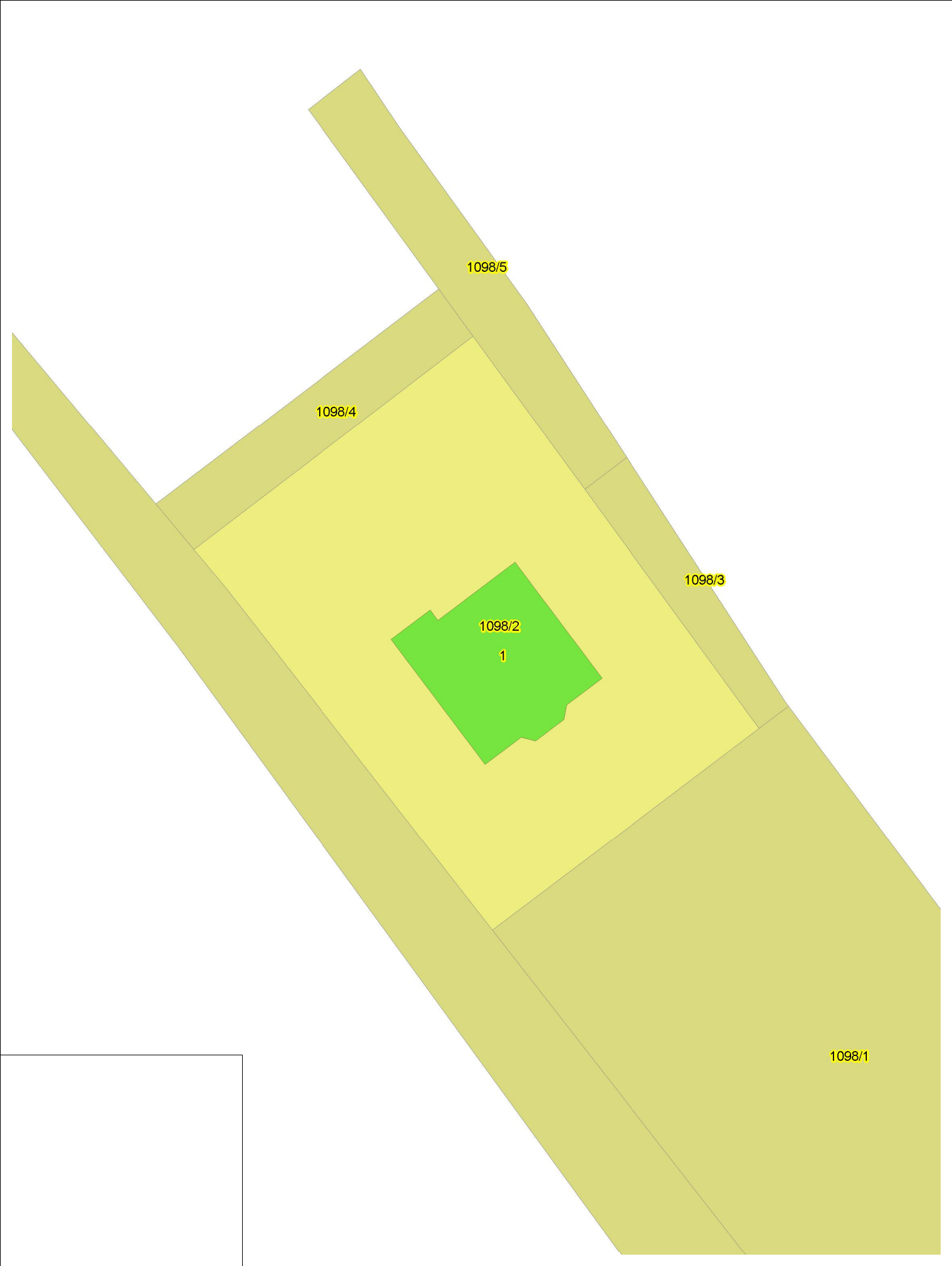
Шифра	Опис
33	Плодните земјишта
Н	Нива

Лист	Опис
Извод	Дел од содржината на имотниот лист за користите парцели или згради



Овластено лице:  
**Гордана Спасеноска**  
 Име и презиме, потпис







## ПОТВРДА

за проверка на геодетски елаборат  
КО ТРАПЧИН ДОЛ-ВОНГРАД

Се потврдува дека КАТПЛУС ДОО, 6099246, С.ЛАЗАРОВСКИ ВВ - КИЧЕВО на ден 18.05.2023 во 09:16:28 часот до Агенцијата за катастар на недвижности достави пријава за проверка на геодетски елаборат заведена под број 03-223/3-195/2023

КО.: ТРАПЧИН ДОЛ-ВОНГРАД / Парцела: 1098/2

За да го искористите изработениот геодетски елаборат, внесете ја следната лозинка 'UQK6207', на <https://ekatlite.platform.katastar.gov.mk/ekatlite>.





# АГЕНЦИЈА ЗА КАТАСТАР НА НЕДВИЖНОСТИ

18.05.2023 09:23:53

## Потврда за нарачка: 293427

### Податоци за нарачателот

Име	enver	Улица	lisicani
Презиме	nur	Број	
Е-пошта	katastarplus@t.mk	Поштенски број	6539
Телефон	075472932	Град	kicevo
		Држава	rm

### Податоци за нарачката

Име на продукт	Начин на превземање	Единечна цена	Кол.	Паушал	Вкупна цена	Архивски број	Линк за превземање	
Координати (X, Y)	Продукт во електронска форма	150.0 ден.	1.0	250.0 ден.	400.0 ден.	08-19/3131	<a href="#">Order_293427_GeodetskiToski-Koordinati_16843944936043y.xlsx</a> <a href="#">Order_293427_GeodetskiToski-Koordinati_16843944936043y.pdf</a>	
<b>Вкупна цена:</b>		400.0 + 9* = 409.0 ден.						

Начин на плаќање: Онлајн плаќање

Број на трансакција: 28812371

\*\* Електронскиот документ е валиден само кога се користи во електронска форма."

\*Провизија за банка - процент од вкупна сума



**КООРДИНАТИ НА ТОЧКИ ОД ГЕОДЕТСКАТА РЕФЕРЕНТНА МРЕЖА**

Ознака (тип) на геодетска	Бр. на точка	Y	X	H
Тригонометриска точка	4-100	7497245.22	4600078.51	

# Плаќањето е успешно завршено

Број на извршената трансакција: 5815179

Назив на налогодавач: Иванчо Божиновски ул. Борис Кидрич бр. 1-2/5	Назив на налогопримач: НРБМ Буџет на РМ
Трансакциска сметка на	Трансакциска сметка на 100-0000000-630-95
Банка на налогодавач:	Банка на налогопримач: АКН 5
Даночен број или ЕМБС: 6099246	Износ: МКД 928
Повикување на број:	Уплатна сметка:
Цел на плаќање: Издавање на податоци во дигитална форма	Сметка на буџетски корисник: 2100100450-787-11
Потпис:	Приходна шифра и програма: 724116-20 <input type="checkbox"/> преку МИПС
	Датум на уплата: 18.05.2023 Место на плаќање: Интернет Casys cPay

Налог ПП50

ВКУПНО ЗА ПРИЈАВА	664
АДМИНИСТРАТИВНА ТАКСА	0
ПРОВИЗИЈА	14
ЗАВЕРКА НА ГЕОДЕТСКИ ЕЛАБОРАТ	250.00
<b>ВКУПНО ЗА НАПЛАТА</b>	<b>928</b>

РЕПУБЛИКА СЕВЕРНА МАКЕДОНИЈА  
АГЕНЦИЈА ЗА КАТАСТАР НА НЕДВИЖНОСТИ

1109-637/2023 од 18.05.2023 09:20:32



## БАРАЊЕ

за издавање на податоци од ГКИСКО ТРАПЧИН ДОЛ-ВОНГРАД

Од КАТПЛУС ДОО, 6099246.

С.ЛАЗАРОВСКИ ВВ, \_\_.

Барам да ми се издадат следните податоци:

1. Имотен лист број: \_\_\_\_\_ за КП број: \_\_\_\_\_, КО: \_\_\_\_\_.
2. Имотен лист за инфраструктурен објект број: \_\_\_\_\_.
3. Извод од катастарски план за КП број: \_\_\_\_\_, КО: \_\_\_\_\_.
4. Извод од катастарски план со координати за КП број: \_\_\_\_\_, КО: \_\_\_\_\_.
5. Извод од план за инфраструктурни објекти број: \_\_\_\_\_.
6. Уверение за историски преглед на извршените запишувања за КП број: \_\_\_\_\_.
7. Уверение за историски преглед на извршените запишувања за инфраструктурен објект број: \_\_\_\_\_.
8. Уверение за историски преглед на извршените запишувања за КП број: \_\_\_\_\_, број на зграда \_\_\_\_\_, влез \_\_\_\_\_, кат \_\_\_\_\_, посебен дел од згради (стан/деловна просторија) \_\_\_\_\_, КО \_\_\_\_\_.
9. Лист за предбележување на градба број: \_\_\_\_\_ на КП број: \_\_\_\_\_, КО \_\_\_\_\_.
10. Лист за предб. на инфрастр. објект број: \_\_\_\_\_ на КП број: \_\_\_\_\_, КО \_\_\_\_\_.
11. Евидентен лист за згради и другио бјекти број: \_\_\_\_\_, КО: \_\_\_\_\_.
12. Евидентен лист за инфраструктурен објект број: \_\_\_\_\_.
13. Лист за времени објекти број: \_\_\_\_\_, КО \_\_\_\_\_.
14. Пописен лист со незапишани права број: \_\_\_\_\_, КО: \_\_\_\_\_.
15. Координати на точка од геодетската референтна мрежа на КП број: \_\_\_\_\_, КО: \_\_\_\_\_.
16. Координати на детална точка \_\_\_\_\_, КП: \_\_\_\_\_.
17. Фотокопија од етажна скица \_\_\_\_\_.
18. Уверение за канцелариска идентификација за КП број: \_\_\_\_\_ од КЗ/КН, КО \_\_\_\_\_.
19. Уверение дека лицето не е запишано како носител на право во КН.
20. Список индикации за КП број: \_\_\_\_\_, КО: \_\_\_\_\_.
21. Список на катастарски парцели низ кои поминуваа инфраструктурен објект бр. \_\_\_\_\_.
22. Други податоци: КП: 1098/2.

\* Податоците за ЕМБГ/ЕМБС на лицата запишани во ГКИС, се пополнуваат доколку подносител на барањето е лично запишаниот носител или од него ополномоштено лице

Дата 18.05.2023

Подносител на барањето

КАТПЛУС ДОО

(име, презиме и потпис)

РЕПУБЛИКА СЕВЕРНА МАКЕДОНИЈА  
АГЕНЦИЈА ЗА КАТАСТАР НА НЕДВИЖНОСТИ

1109-637/2023 од 18.05.2023 09:20:32



## Пресметка на надоместок

1. Издавање на податоци во дигитална форма:  
1 x 414 + 250 = 664 денари

вкупно за наплата: 664

М. П.

Овластено лице  
Иванчо Божиновски

(име, презиме и потпис)